

МИНИСТЕРСТВО НА ВЪТРЕШНИТЕ РАБОТИ
ГЛАВНА ДИРЕКЦИЯ „ПОЖАРНА БЕЗОПАСНОСТ И ЗАЩИТА НА НАСЕЛЕНИЕТО”
РЕГИОНАЛНА ДИРЕКЦИЯ ПБЗН ВЕЛИКО ТЪРНОВО

Рег.№128200-752, екз. Единствен
29.07.2021 г.

ДО
КМЕТОВЕТЕ
НА ОБЩИНИ
В. ТЪРНОВО, Г. ОРЯХОВИЦА,
ЛЯСКОВЕЦ, СВИЦОВ, ПАВЛИКЕНИ,
СУХИНДОЛ, П. ТРЪМБЕШ, ЕЛЕНА,
ЗЛАТАРИЦА И СТРАЖИЦА

УВАЖАЕМИ ГОСПОЖИ И ГОСПОДА,

В Националния оперативен център на ГДПБЗН-МВР постъпи информация от НИМХ-МОН и МЦ на ВВС за метеорологичната и хидрологичната обстановка в страната. За 30.07.2021 г. от НИМХ-МОН е обявен оранжев код за много горещо време в област Велико Търново с температури между 38°C и 41°C.

Индексът за пожароопасност показва висока степен - **червена** за части от териториите на област Велико Търново.

Очакваните високи индекси за пожароопасност (**червен**), както и горещото време са предпоставка за възникването и разпространението на горски и полски пожари.

В тази връзка, приложено Ви изпращам информация за метеорологичната прогноза за 30.07.2021 г., за предприемане при необходимост на мерки по компетентност.

ПРИЛОЖЕНИЕ: Метеопрогноза за 30.07.2021 г. – 3 листа.

ДИРЕКТОР
НА РДПБЗН В. ТЪРНОВО
КОМИСАР: /п/

Инж. Красимир Кръстев

Изготвил: /п/

Инспектор в група ОЦ

инспектор Даниел Велинов

29.07.2021 г.

Съгласувал:

Началник на сектор ПГСД

Гл. инсп. Станко Лазов

29.07.2021 г.

МЕТЕОПРОГНОЗА

за 30.07.2021 г.

НИМХ-МОН:

През нощта ще бъде ясно и тихо, а утре слънчево и горещо. След обяд на места, главно над планинските райони ще има купеста облачност. В западната част на Дунавската равнина за кратко ще се появи слаб до умерен запад-северозападен вятър. Дневните температури още малко ще се повишат и максималните ще бъдат между 36° и 41°, по-ниски ще останат по морския бряг, където ще духа бриз, в София около 37°.

Над планините ще бъде слънчево, след обяд с купеста облачност. Ще духа слаб до умерен северозападен вятър. Остава топло с максимална температура на височина 1200 метра - около 31°, на 2000 метра - около 24°.

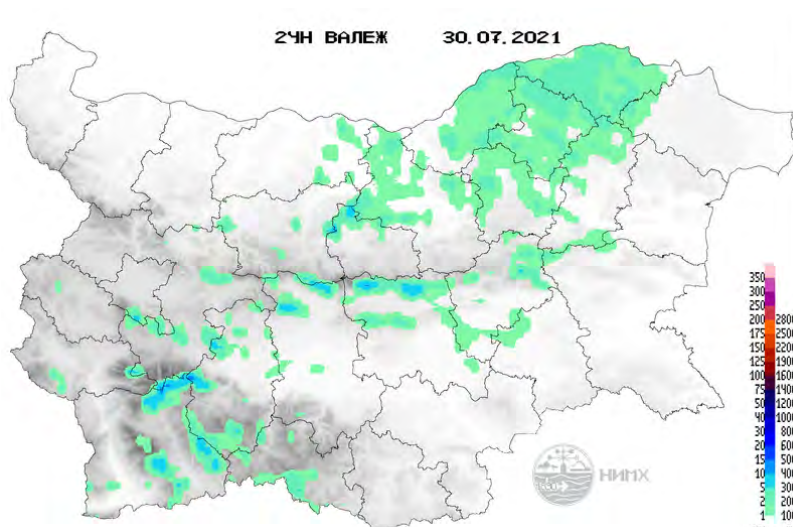
Над Черноморието ще бъде слънчево. Ще духа бриз. Максималните температури ще бъдат 30°-32°. Температурата на морската вода е 26°-27°. Вълнението на морето ще бъде 2-3 бала.

Карта на прогнозираните опасни явления в Република България за 30.07.2021 г.:

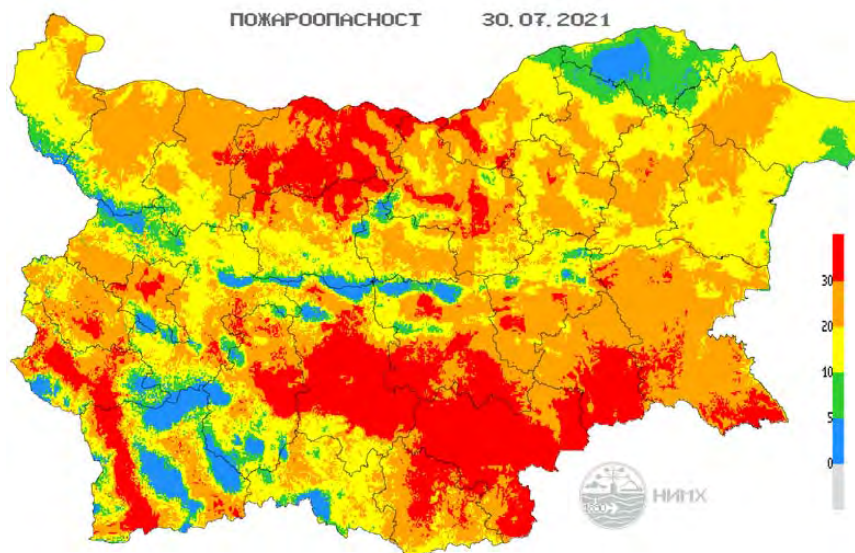


За 30.07.2021 г. от НИМХ-МОН е обявен жълт код за горещо време с максимални температури по крайбрежието: 31°-33°, а във вътрешността на областта - между 36° и 38°C в 5 области на страната (Силистра, Добрич, Варна, Бургас и Смолян) и оранжев код за много горещо време в останалата част от страната - с температури между 38°C и 41°C.

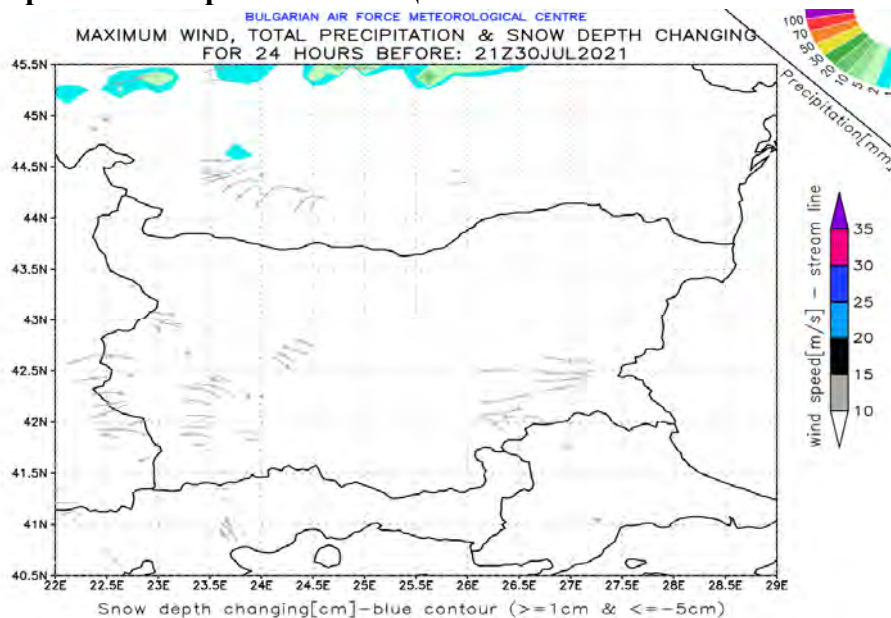
Карта на прогнозните количества за 24-часов валеж за 30.07.2021 г.:



Карта с индекс за пожароопасност за 30.07.2021 г.:



Метеорологична прогноза от МЦ на ВВС за 30.07.2021 г.:



Явления: на много места температури над 35 градуса.

Количество на валежа: няма.

Вятър: локален, 1-3 м/с, след пладне от северозапад-север-североизток, 3-6 м/с, с пориви до 9 м/с, по Черноморието от изток-югоизток, 5-8 м/с.

Минимални температури: между 20 и 25 градуса.

Максимални температури: между 35 и 40 градуса, на отделни места в Югозападна и Южна България до 42 градуса; по Черноморието между 30 и 32 градуса.

Хидрологична прогноза

На основа на метеорологичната прогноза, обработената хидрологична информация и моделираните водни количества от НИМХ:

Дунавски басейн: Днес (29.07) и през следващите три дни речните нива в басейна ще се понижават или ще останат без съществени изменения. Водните количества ще бъдат под праговете за внимание.

Моделът за водосбора на р. Огоста прогнозира: Прогнозираните водни количества на 30 и 31.07 и на 01.08.2021 г. ще бъдат около средномногогодишните стойности. Днес (29.07) и

през следващите три дни речните нива във водосбора ще се понижават или ще останат без съществени изменения. Водните количества ще бъдат под праговете за внимание.

Моделът за водосбора на р. Искър прогнозира: Прогнозираните водни количества на 30 и 31.07 и на 01.08.2021 г. ще бъдат около средномногогодишните стойности. Днес (29.07) и през следващите три дни речните нива във водосбора ще се понижават или ще останат без съществени изменения. Водните количества ще бъдат под праговете за внимание.

Моделът за водосбора на р. Янтра прогнозира: Прогнозираните водни количества на 30 и 31.07 и на 01.08.2021 г. ще бъдат под средномногогодишните стойности. Днес (29.07) и през следващите три дни речните нива във водосбора ще се понижават или ще останат без съществени изменения. Водните количества ще бъдат под праговете за внимание.

Моделът за водосбора на р. Русенски Лом прогнозира: Прогнозираните водни количества във водосбора на р. Черни Лом на 30 и 31.07 и на 01, 02 и 03.08.2021 г. ще бъдат под средномногогодишните стойности. Днес (29.07) и през следващите 4-5 дни речните нива във водосбора ще останат без съществени изменения. Водните количества ще бъдат под прага за внимание.

Черноморски басейн: Днес (29.07) и през следващите три дни речните нива в басейна ще останат без съществени изменения или ще се понижават. Водните количества ще бъдат под праговете за внимание.

Моделът за водосбора на р. Айтоска прогнозира: Прогнозираните водни количества на 30 и 31.07 и на 01.08.2021 г. ще бъдат под средномногогодишните стойности. Днес (29.07) и през следващите три дни речните нива във водосбора ще останат без съществени изменения. Водните количества ще бъдат под праговете за внимание.

Моделът за водосбора на р. Факийска прогнозира: Прогнозираните водни количества на 30 и 31.07 и на 01, 02 и 03.08.2021 г. ще бъдат под средномногогодишните стойности. Днес (29.07) и през следващите 4-5 дни речните нива във водосбора ще останат без съществени изменения. Водните количества ще бъдат под праговете за внимание.

Източнобеломорски басейн: Днес (29.07) и през следващите три дни речните нива в басейна ще останат без съществени изменения или ще се понижават. Водните количества ще бъдат под праговете за внимание.

Системата за ранно предупреждение за водосборите на реките Марица и Тунджа на НИМХ прогнозира:

- Водните количества ще бъдат под праговете за внимание.

Системата за ранно предупреждение за водосбора на река Арда на НИМХ прогнозира:

- Водните количества ще бъдат под праговете за внимание.

Западнобеломорски басейн: Днес (29.07) и през следващите три дни речните нива в басейна ще останат без съществени изменения или ще се понижават. Водните количества ще бъдат под праговете за внимание.